

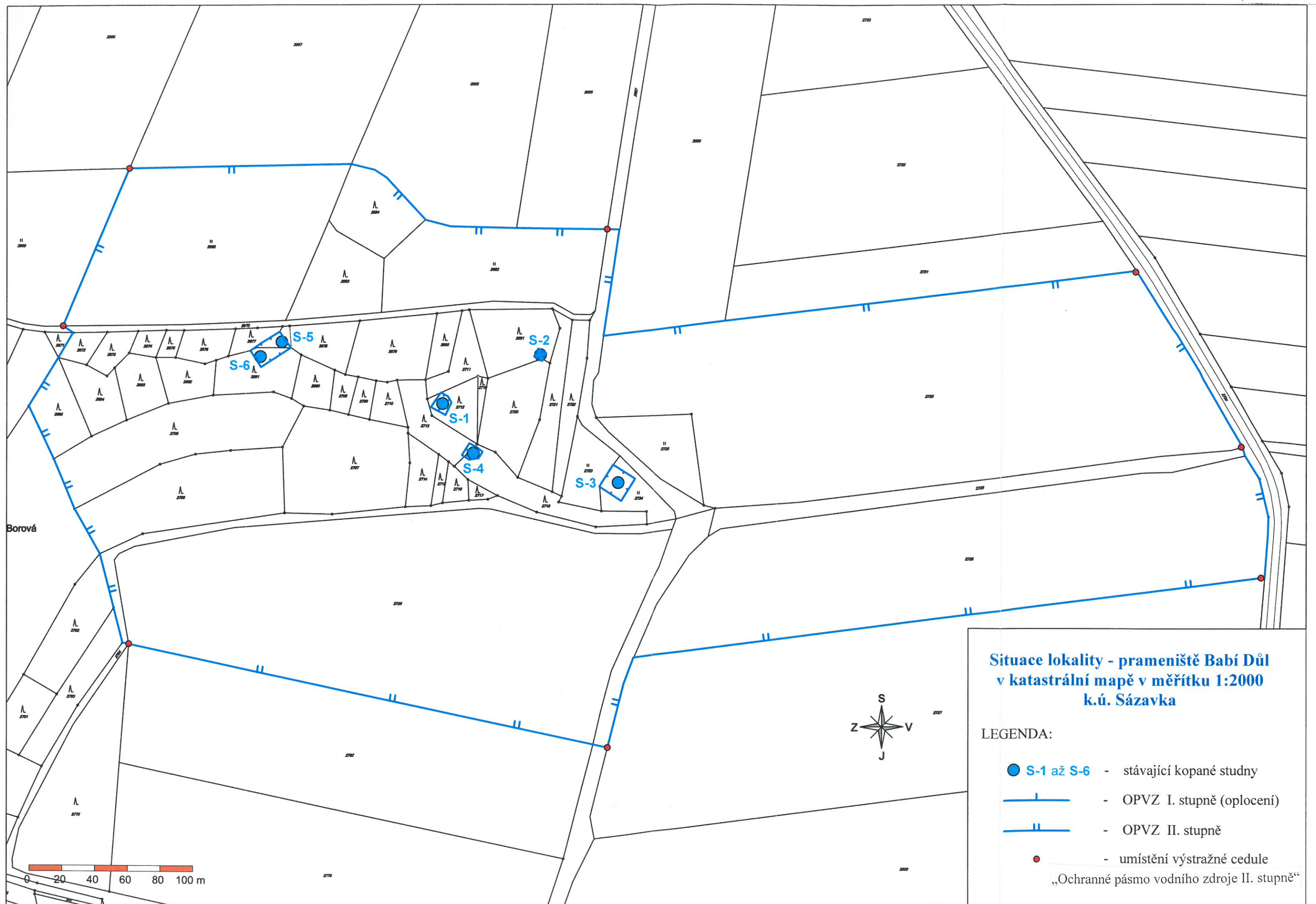


**Situace lokality - prameniště Babí Důl  
v katastrální mapě v měřítku 1:1000  
k.ú. Sázavka**

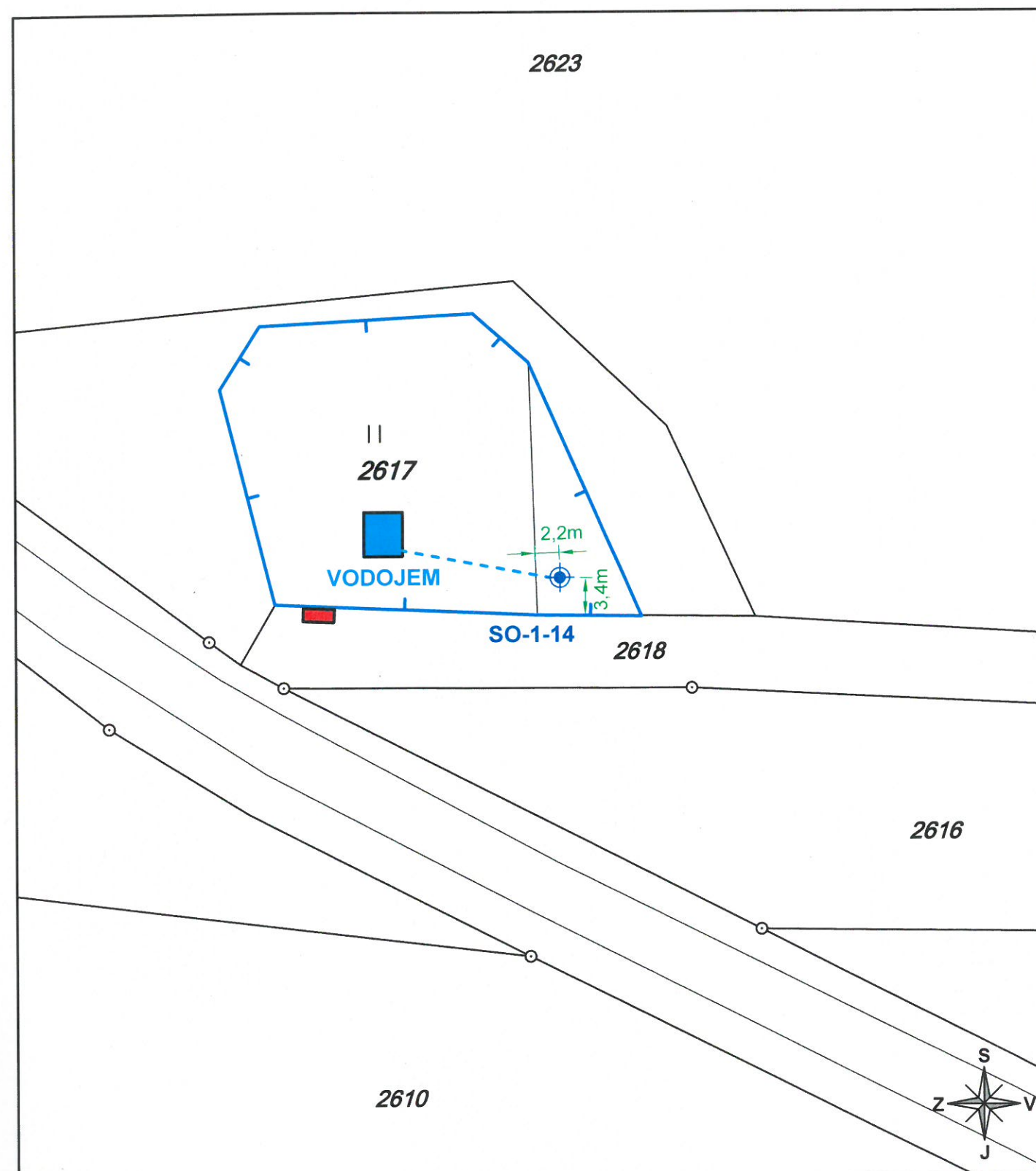
LEGENDA:

- S-1 až S-6 - stávající kopané studny
- - OPVZ I. stupně (oplocení)
- - umístění výstražné cedule  
„Ochranné pásmo vodního zdroje I. stupně.  
Vstup zakázán!“









Situace lokality - U vodojemu  
v katastrální mapě v měřítku 1:500  
k.ú. Sázavka, parc. číslo 2617



LEGENDA:

-  **SO-1-14** - pozice vrtané studny
-  - potrubí PE 32 mm (+ kabel CYKY 5x2,5mm)
-  - OPVZ I. stupně (oplocení)
-  - umístění výstražné cedule „Ochranné pásmo vodního zdroje I. stupně. Vstup zakázán!“

