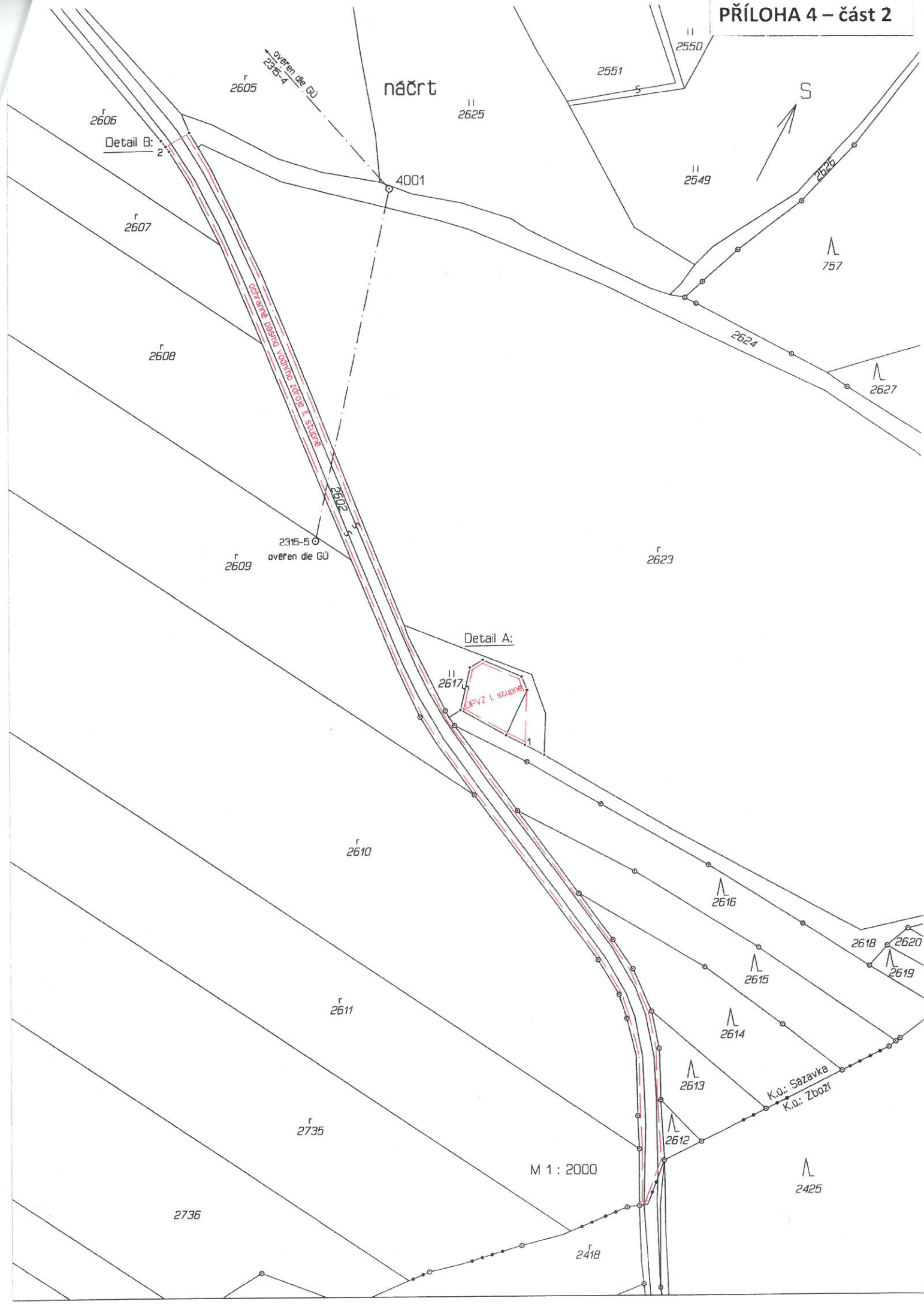


## ZÁZNAM PODROBNÉHO MĚŘENÍ ZMĚN

Rok: 2015

Vyhotovitel  <b>Luboš Vosyka</b>  Leština u Světlé 107 582 86	Katastrální úřad pro Vysočinu		Číslo záznamu					
	Katastrální pracoviště Havlíčkův Brod			6	1	1		
	Obec Sázavka		PM 201/2015-601					
	Katastrální území Sázavka		List katastrální mapy					
Číslo geometrického plánu (zakázky) 611 - 6/2015	Číslo kat. území	7	4	6	2	8	2	Ledeč nad Sázavou 0-5/43,0-5/34
Vyhotovala odborně způsobilá osoba Luboš Vosyka		Změnou dotčené parcely č. 2617,2602						

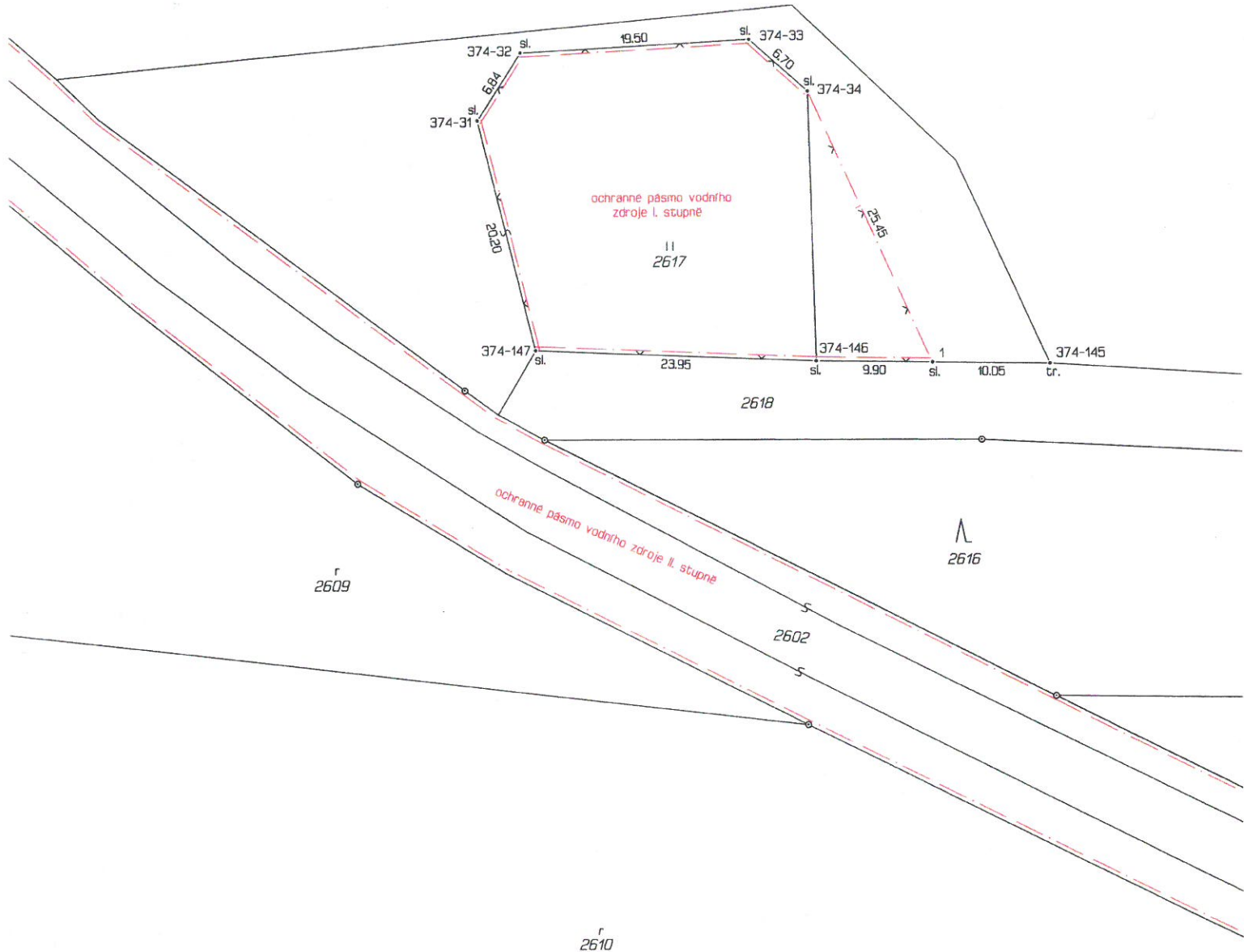
**Důvod změny:** vymezení rozsahu ochranného pásma (I. a II. ochranné pásmo vodního zdroje)



náčrt

r  
2623

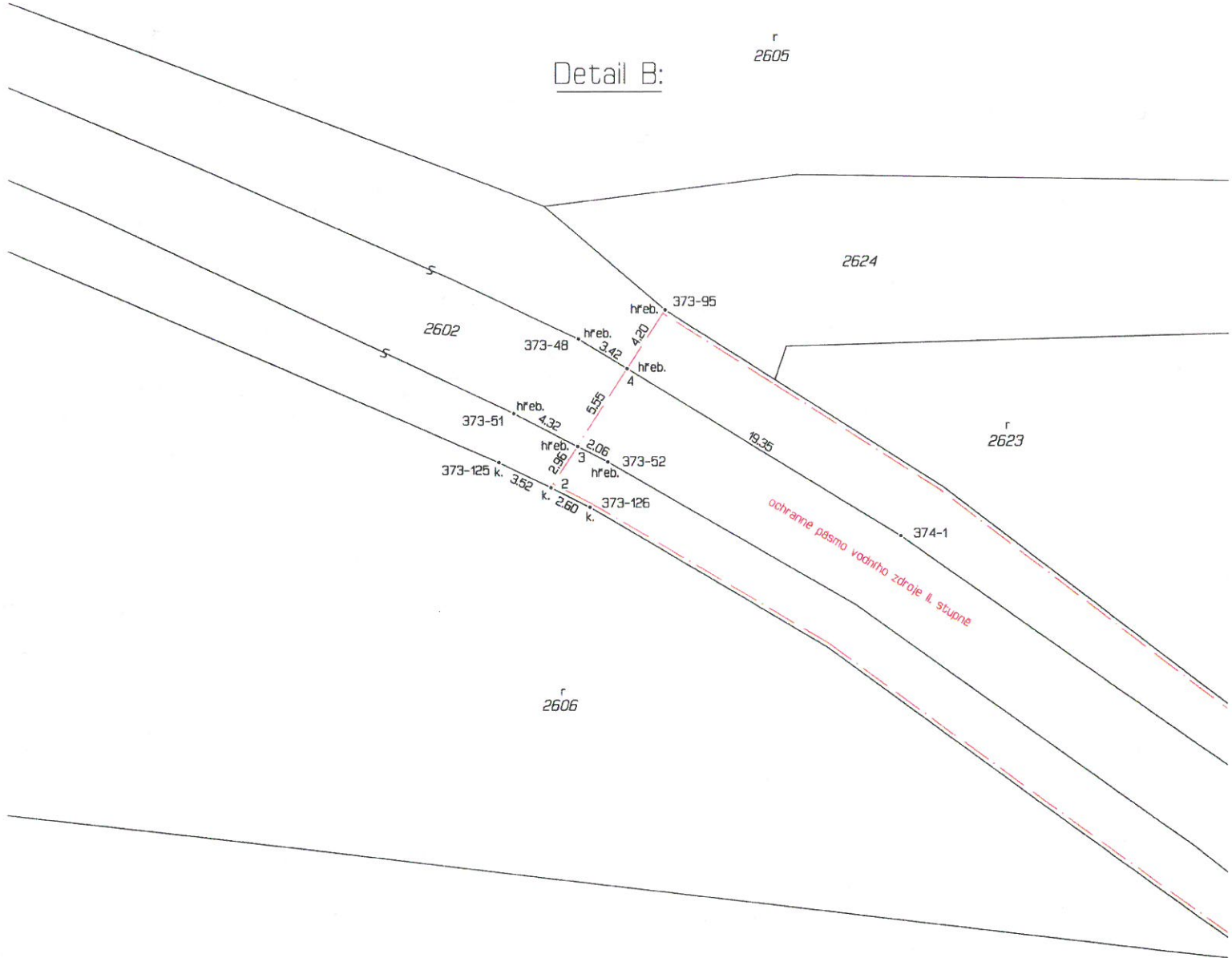
Detail A:



M 1 : 500

náčrt

Detail B:



r  
2607

M 1 : 350

## Seznam souřadnic (S-JTSK)

Číslo bodu	Souřadnice pro zápis do KN			Souřadnice určené měřením		
	Y	X	Kód kvality	Y	X	Poznámka
373-48	676267,02	1091676,40	3			
373-51	676270,91	1091680,90	3			
373-52	676265,24	1091683,81	3			
373-95	676261,81	1091674,64	3			
373-125	676271,80	1091683,85	3			
373-126	676266,30	1091686,55	3			
374-1	676247,56	1091688,30	3			
374-31	676035,44	1091836,24	3			
374-32	676031,79	1091830,48	3			
374-33	676012,30	1091829,40	3			
374-34	676007,28	1091833,83	3			
374-145	675986,62	1091857,10	3			
374-146	676006,57	1091856,82	3			
374-147	676030,49	1091855,81	3			
1	675996,65	1091856,96	3			
2	676268,66	1091685,39	3			
3	676267,06	1091682,88	3			
4	676264,08	1091678,20	3			